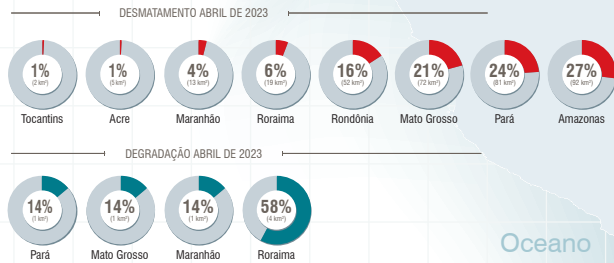


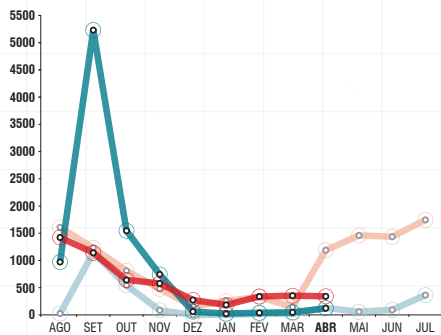
Em abril de 2023, o SAD detectou 336 quilômetros quadrados de desmatamento na Amazônia Legal, uma redução de 72% em relação a abril de 2022, quando o desmatamento somou 1.197 quilômetros quadrados. O desmatamento detectado em abril de 2023 ocorreu no Amazonas (27%), Pará (24%), Mato Grosso (21%), Rondônia (16%), Roraima (6%), Maranhão (4%), Acre (1%) e Tocantins (1%).

As florestas degradadas na Amazônia Legal somaram 7 quilômetros quadrados em abril de 2023, o que representa uma redução de 93% em relação a abril de 2022, quando a degradação detectada foi de 103 quilômetros quadrados. Em abril de 2023 a degradação foi detectada em Roraima (58%), Maranhão (14%), Mato Grosso (14%) e Pará (14%).

PROPORÇÃO DE DESMATAMENTO E DEGRADAÇÃO POR ESTADO

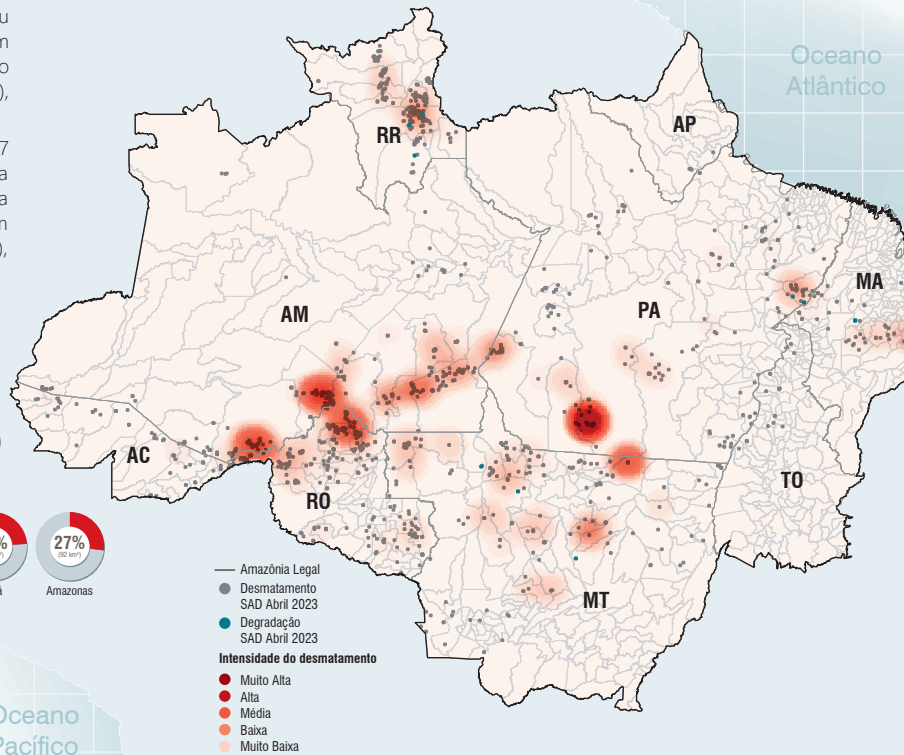


EVOLUÇÃO DO DESMATAMENTO E DEGRADAÇÃO NA AMAZÔNIA



GEOGRAFIA DO DESMATAMENTO

Em abril de 2023, a maioria (83%) do desmatamento ocorreu em áreas privadas ou sob diversos estágios de posse. O restante do desmatamento foi registrado em Assentamentos (13%), Unidades de Conservação (3%) e Terras Indígenas (1%).



Estado	Abr 2022 (km²)	Abr 2023 (km²)	Variação (%)	Ago 2021 a Abr 2022 (km²)	Ago 2022 a Abr 2023 (km²)	Variação (%)
Acre	11	5	-55	440	451	3
Amazonas	348	92	-74	1287	930	-28
Mato Grosso	372	72	-81	1064	850	-20
Pará	243	81	-67	2307	2171	-6
Rondônia	184	52	-72	768	490	-36
Roraima	22	19	-14	135	211	56
Tocantins	3	2	-33	17	13	-24
Amapá	-	-	-	13	9	-31
Maranhão	14	13	-7	106	123	16
TOTAL	1197	336	-72	6137	5248	-14

Estado	Abr 2022 (km²)	Abr 2023 (km²)	Variação (%)	Ago 2021 a Abr 2022 (km²)	Ago 2022 a Abr 2023 (km²)	Variação (%)
Acre	-	-	-	24	158	558
Amazonas	3	-	-	61	175	187
Mato Grosso	90	1	-99	1626	6040	271
Pará	1	1	-	130	1874	1342
Rondônia	8	-	-	93	117	26
Roraima	1	4	300	-	11	-
Tocantins	-	-	-	4	146	3550
Amapá	-	-	-	-	-	-
Maranhão	-	1	-	1	72	7100
TOTAL	103	7	-93	1939	8593	343

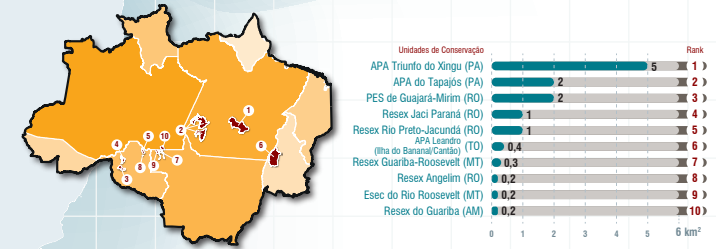
MUNICÍPIOS CRÍTICOS



ASSENTAMENTOS



UNIDADES DE CONSERVAÇÃO



TERRAS INDÍGENAS

